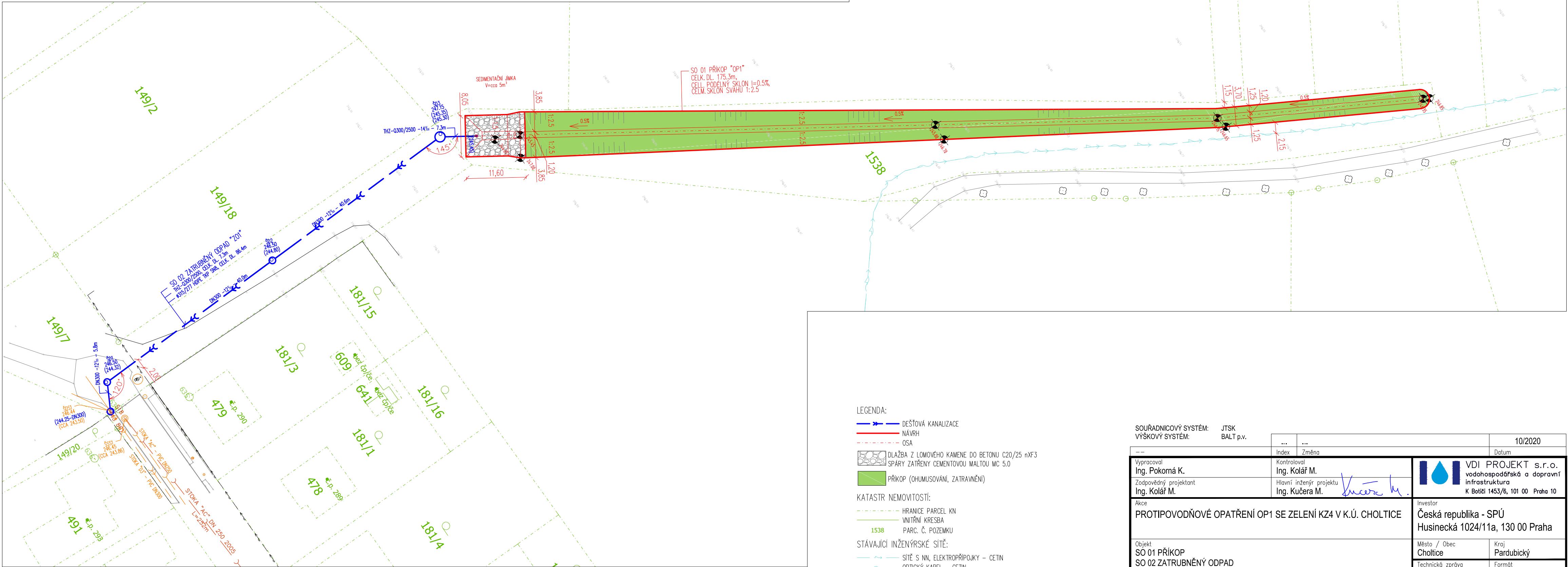




# PROTIPOVODŇOVÉ OPATŘENÍ OP1 SE ZELENÍ KZ4 V K.Ú. CHOLTICE

## CELKOVÝ A KOORDINAČNÍ SITUAČNÍ VÝKRES



POZNÁMKA:  
ZÁKRES INŽENÝRSKÝCH SÍTÍ JE POUZE ORIENTAČNÍ, PŘED ZAHÁJENÍM VÝSTAVBY JE NUTNÉ VYTÝČENÍ INŽENÝRSKÝCH SÍTÍ NA MÍSTĚ JEJICH SPRÁVCI.  
PODÉL PŘÍKOPU BUDE VYSAZENÁ KRAJINNÁ ZELENÍ KZ 4 V CELK. DÉLCE CCA 150m. POLOHA VÝSADBY BUDE UPŘESNĚNA S OHLEDEM NA PRŮBĚH  
STÁVAJÍCÍCH INŽENÝRSKÝCH SÍTÍ (CETIN). VÝSADBA DLE PŘÍLOHY D.1.2.1 TECHNICKÁ ZPRÁVA.

- LEGENDA:
- DEŠŤOVÁ KANALIZACE
  - NÁVRH
  - OSA
  - DLAŽBA Z LOMOVÉHO KAMENE DO BETONU C20/25 nXF3  
SPÁRY ZATŘENY CEMENTOVOU MALTOU MC 5.0
  - PŘÍKOP (OHUMUSOVÁNÍ, ZATRAVNĚNÍ)
- KATASTR NEMOVITOSTÍ:
- HRANICE PARCEL KN
  - VNITŘNÍ KRESBA
  - PARC. Č. POZEMKU
- STÁVAJÍCÍ INŽENÝRSKÉ SÍTĚ:
- SÍTĚ S NN, ELEKTROPŘÍPOJKY – CETIN
  - OPTICKÝ KABEL – CETIN
  - KANALIZACE SPLAŠKOVÁ
  - VODOVOD – VAK PARDUBICE
  - KANALIZACE – DEŠŤOVÁ (ODHAD POLOHY)

SOUŘADNICOVÝ SYSTÉM: JTSK		VÝŠKOVÝ SYSTÉM: BALT p.v.		10/2020	
---		Index	Změna	Datum	
Vypracoval Ing. Pokorná K.		Kontroloval Ing. Kolář M.		<div>VDI PROJEKT s.r.o. vodohospodářská a dopravní infrastruktura K Botiči 1453/6, 101 00 Praha 10</div>	
Zodpovědný projektant Ing. Kolář M.		Hlavní inženýr projektu Ing. Kučera M. 			
Akce PROTIPOVODŇOVÉ OPATŘENÍ OP1 SE ZELENÍ KZ4 V K.Ú. CHOLTICE		Investor Česká republika - SPÚ Husinecká 1024/11a, 130 00 Praha			
Objekt SO 01 PŘÍKOP SO 02 ZATRUBNĚNÝ ODPAD		Město / Obec Choltice		Kraj Pardubický	
		Technická zpráva A.		Formát 3xA4	
Profese Vodohospodářské stavby		Stupeň DSP+PDPS		Měřítko 1:500	
Název přílohy CELKOVÝ A KOORDINAČNÍ SITUAČNÍ VÝKRES		Číslo zakázky 21/20		Paré	
		Číslo přílohy C.2			